



СОГЛАСОВАНО  
Начальник отдела образования  
Индустриального района  
департаamenta образования  
администрации города Перми  
  
С. Н. Оборина  
«07» 07 2020 г.

УТВЕРЖДАЮ  
Заведующий МАДОУ  
«Детский сад «Город мастеров»  
г. Перми  
  
Н. Б. Скворцова  
«07» 07 2020 г.

СОГЛАСОВАНО  
ВрИО начальник отделения пропаганды  
ОГИБДД УМВД России по г. Перми  
  
В. А. Яцук  
«07» 07 2020 г.

## ПАСПОРТ

дорожной безопасности образовательного учреждения

муниципального автономного

дошкольного образовательного учреждения

«Детский сад «Город мастеров» г. Перми

г. Пермь, 2020

## Содержание

### I. Общие сведения

#### II. План - схемы ОУ:

II.I. район расположения ОУ, пути движения транспортных средств и детей по адресу: ул. Космонавта Беляева, 43/2

II.II. район расположения ОУ, пути движения транспортных средств и детей по адресу: ул. Нефтяников, 56

II.III район расположения ОУ, пути движения транспортных средств и детей по адресу: ул. Нефтяников, 57 А

II.II.I. организация дорожного движения в непосредственной близости от образовательного учреждения с размещением соответствующих технических средств, маршруты движения детей и расположение парковочных мест по адресу: ул. Космонавта Беляева, 43/2

II.II.II. организация дорожного движения в непосредственной близости от образовательного учреждения с размещением соответствующих технических средств, маршруты движения детей и расположение парковочных мест по адресу: ул. Нефтяников, 56

II.II.III. организация дорожного движения в непосредственной близости от образовательного учреждения с размещением соответствующих технических средств, маршруты движения детей и расположение парковочных мест по адресу: ул. Нефтяников, 57 А

II.III.I. пути движения транспортных средств к местам разгрузки/погрузки и рекомендуемых безопасных путей передвижения детей по территории образовательного учреждения по адресу: ул. Космонавта Беляева, 43/2

II.III.II. пути движения транспортных средств к местам разгрузки/погрузки и рекомендуемых безопасных путей передвижения детей по территории образовательного учреждения по адресу: ул. Нефтяников, 56

II.III.III. пути движения транспортных средств к местам разгрузки/погрузки и рекомендуемых безопасных путей передвижения детей по территории образовательного учреждения по адресу: ул. Нефтяников, 57 А

#### III. Приложения:

- Информация об использовании в учреждении Программы профилактики ДДТТ и плана профилактики ДДТП

- Рекомендации по реализации мероприятий по проведению проверок территорий ОУ, подъездных путей и пешеходных переходов.

### I. Общие сведения

Муниципальное автономное дошкольное образовательное учреждение «Детский сад  
«Город мастеров» г. Перми

**Тип ОУ** - дошкольное

**Юридический адрес ОУ** -

614065, г. Пермь, ул. Космонавта Беляева, 43/2

**Фактический адрес ОУ** -

614065, г. Пермь, ул. Космонавта Беляева, 43/2

614065, г. Пермь, ул. Нефтяников, 56

614065, г. Пермь, ул. Нефтяников, 57 А

**Руководители ОУ:**

Заведующий

Скворцова Наталья Борисовна, 284-87-77

Методист

Степанова Анна Эриковна, 284-87-77

**Ответственные работники муниципального органа образования:**

ведущий специалист Индустриального РОО

Одинцова Е.В. тел: 227-95-09

**Ответственные работники за мероприятия по профилактике детского  
травматизма:**

инспектор отделения пропаганды отдела ГИБДД УМВД по г. Перми

Каюмова Т.А. тел: 246-74-51

**Руководитель или ответственный работник дорожно-эксплуатационной  
организации, осуществляющей содержание УДС:\***

МКУ «Благоустройство Индустриального района»

Сабуров В.А. тел: 227-74-90

**Руководитель или ответственный работник дорожно-эксплуатационной  
организации, осуществляющей содержание ТСОДД:\***

МКУ «Пермская дирекция дорожного движения» Кис М.Л. тел: 212-47-51

ГКУ «ЦБДД Пермского края» Куликов А.Л. тел: 236-36-25

Количество воспитанников - 794 чел

Наличие уголка по БДД -

---

\* Дорожно-эксплуатационные организации, осуществляющие содержание УДС, несут ответственность в соответствии с законодательством Российской Федерации (Федеральный закон «О безопасности дорожного движения» №196-ФЗ, КоАП, Гражданский кодекс).

по адресу: ул. Космонавта Беляева, 43/2 - имеются уголки безопасности во всех группах, информационный стенд в коридоре на 1 этаже возле пищеблока, стенд «Схема безопасного маршрута» в холле

по адресу: ул. Нефтяников, 56 - имеются уголки безопасности во всех группах, стенд «Схема безопасного маршрута» в холле

по адресу: ул. Нефтяников, 57 А – имеются уголки безопасности во всех группах, стенд «Схема безопасного маршрута» в холле

Наличие класса по БДД - нет

Наличие автогородка (площадки) по БДД -

есть площадки с разметкой по адресу ул. Космонавта Беляева, 43/2 ул. Нефтяников, 56 и ул. Нефтяников, 57 А

Наличие автобуса в ОУ - нет

ДОУ не имеет своего автотранспорта, предназначенного для перевозки воспитанников.

Время занятий в ОУ: с 07.00 до 19.00

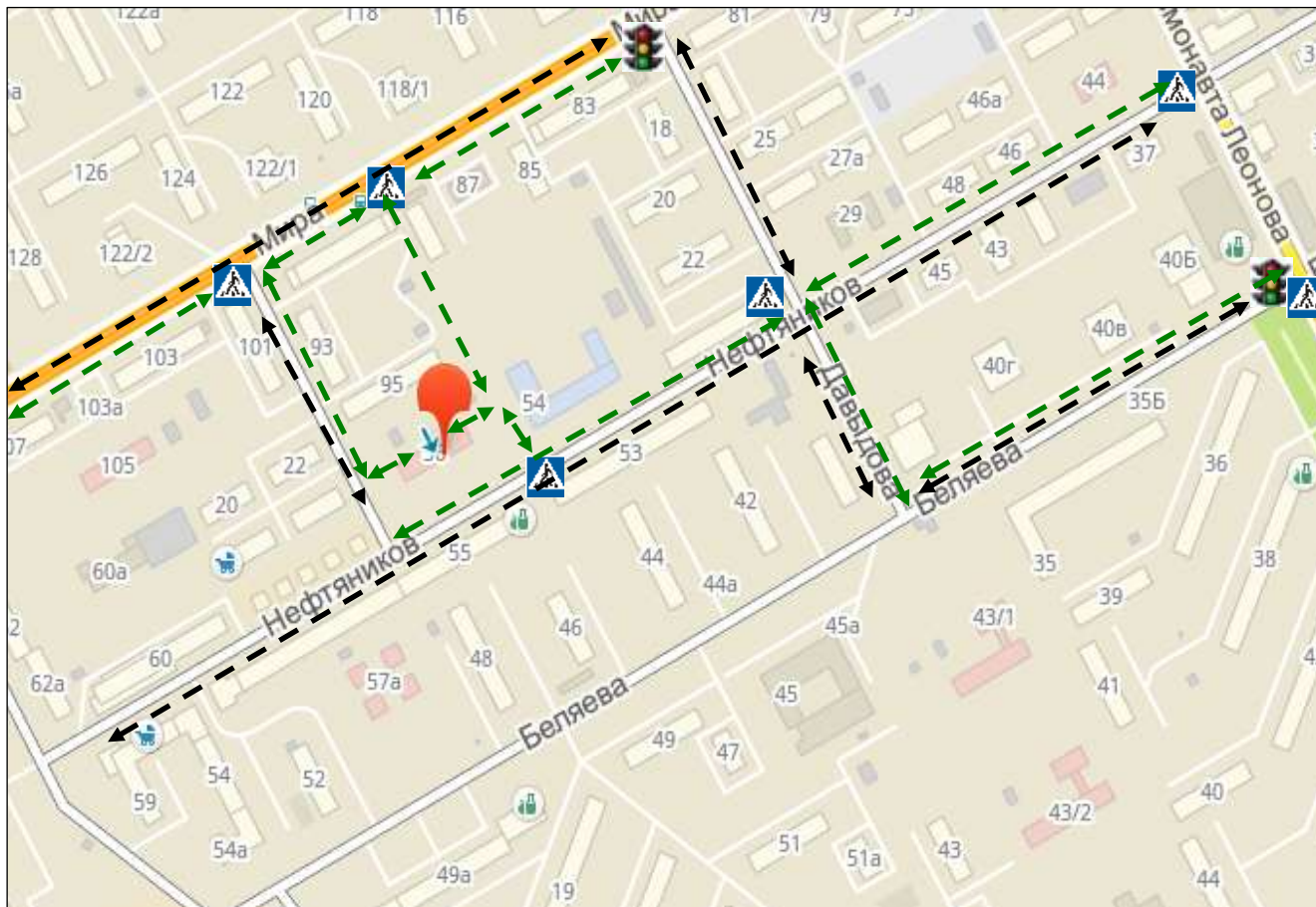
### **Телефоны оперативных служб**

Единая диспетчерская служба:	<u>112</u>
Служба милиции	02, 102
Служба скорой медицинской помощи	03, 103
Оперативный дежурный ГКУ «Пермская краевая служба спасения»	+7(342) 210-78-10
Оперативный дежурный ГУЗ «Пермский краевой территориальный центр медицины катастроф»	+7(342) 241-44-44
Дежурная часть ГИБДД ГУВД по Пермскому краю	+7 (342) 246-73-00

### **II. План-схемы ОУ.**



П.І.П. План-схема района расположения ОУ, пути движения транспортных средств детей по адресу: ул. Нефтяников, 56



Условные обозначения:



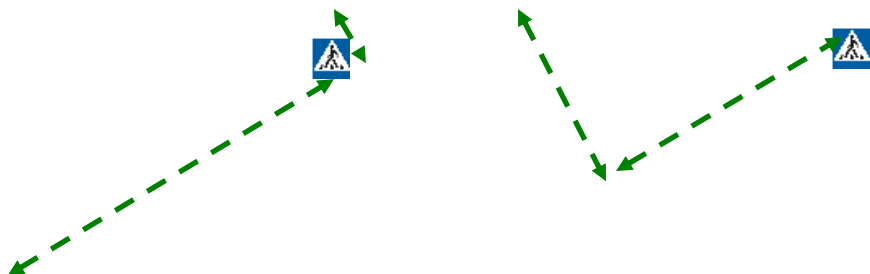
- пешеходный переход



- светофорный объект

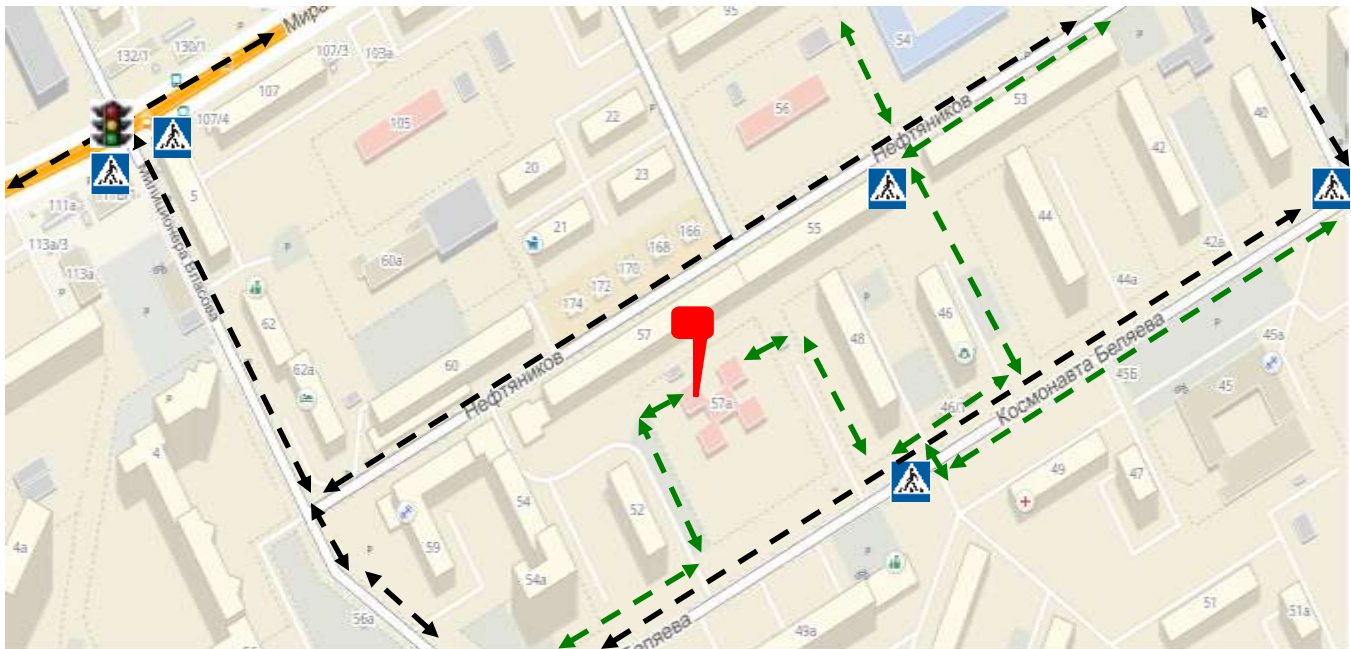
← - - - → - пути движения воспитанников

← - - - → - пути движения транспортных средств




П.І.Ш. План-схема района расположения ОУ, пути движения транспортных средств детей по адресу: ул. Нефтяников, 57 А





**Условные обозначения:**

 - пешеходный переход

 - светофорный объект

 - пути движения воспитанников

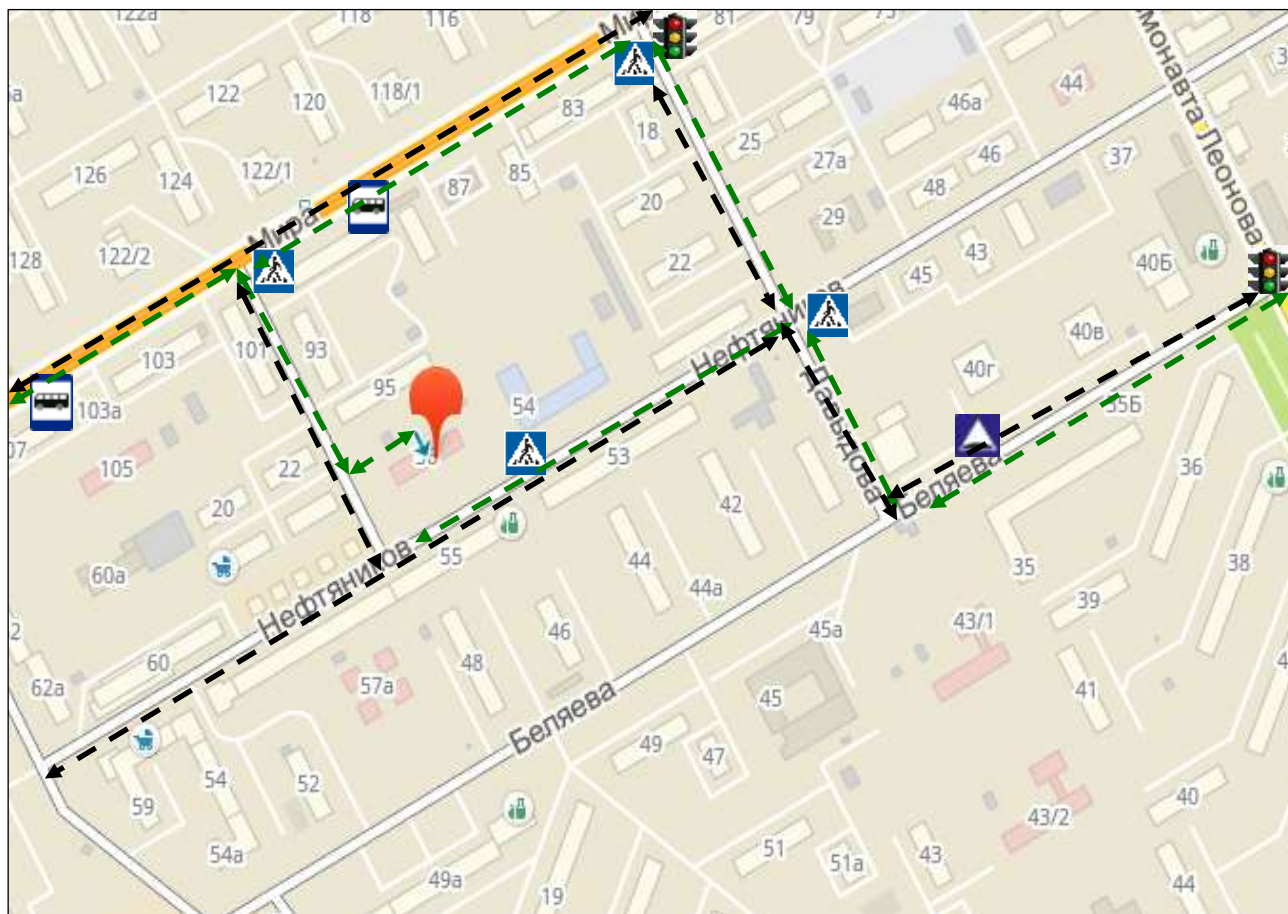
 - пути движения транспортных средств

**П.П.1. План-схема организации дорожного движения в непосредственной близости от образовательного учреждения с размещением соответствующих технических средств, маршруты движения детей и расположение парковочных мест по адресу: ул. Космонавта Беляева, 43/2**





П.П.П. План-схема организации дорожного движения пути движения в непосредственной близости от образовательного учреждения, с размещением соответствующих технических средств, маршруты движения детей и расположение парковочных мест по адресу: ул. **Нефтяников, 56**




**Условные обозначения:**

← - - - → - пути движения транспортных средств

← - - - → - пути движения воспитанников


 - искусственная неровность

 - пешеходный переход

 - светофорный объект

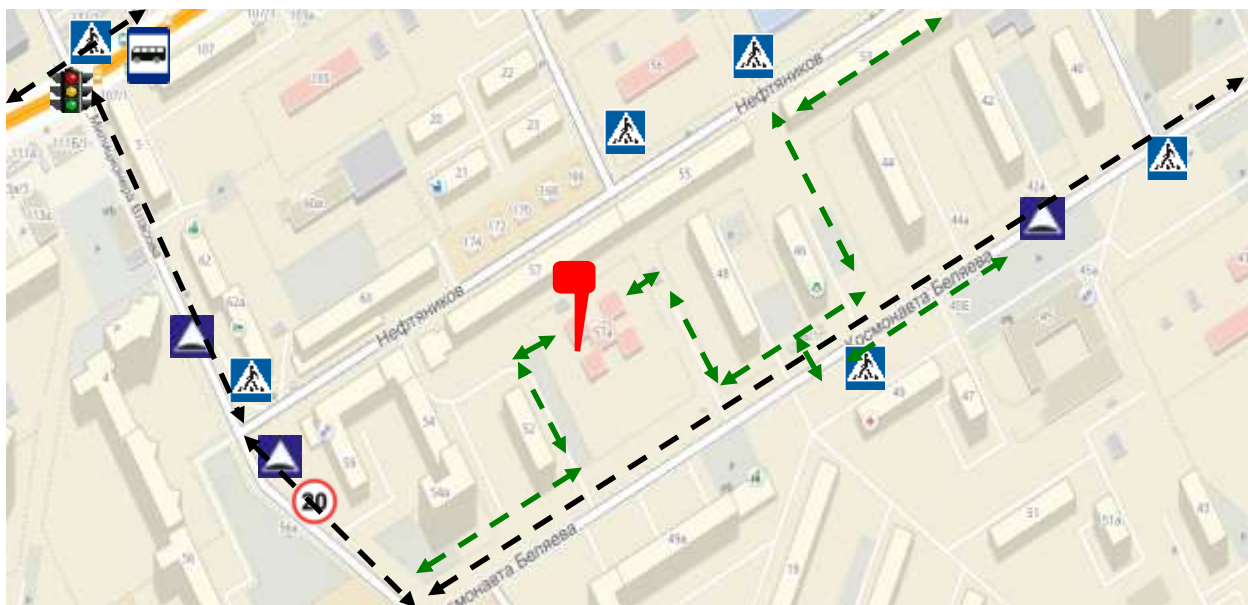
 - автобусная остановка

 - главная дорога

 - ограничение скорости

П.П.П. План-схема организации дорожного движения пути движения в непосредственной близости от образовательного учреждения, с размещением


соответствующих технических средств, маршруты движения детей и расположение парковочных мест по адресу: ул. **Нефтяников, 57 А**



**Условные обозначения:**

← - - → - пути движения транспортных средств


← - - - - - → - пути движения воспитанников

 - искусственная неровность

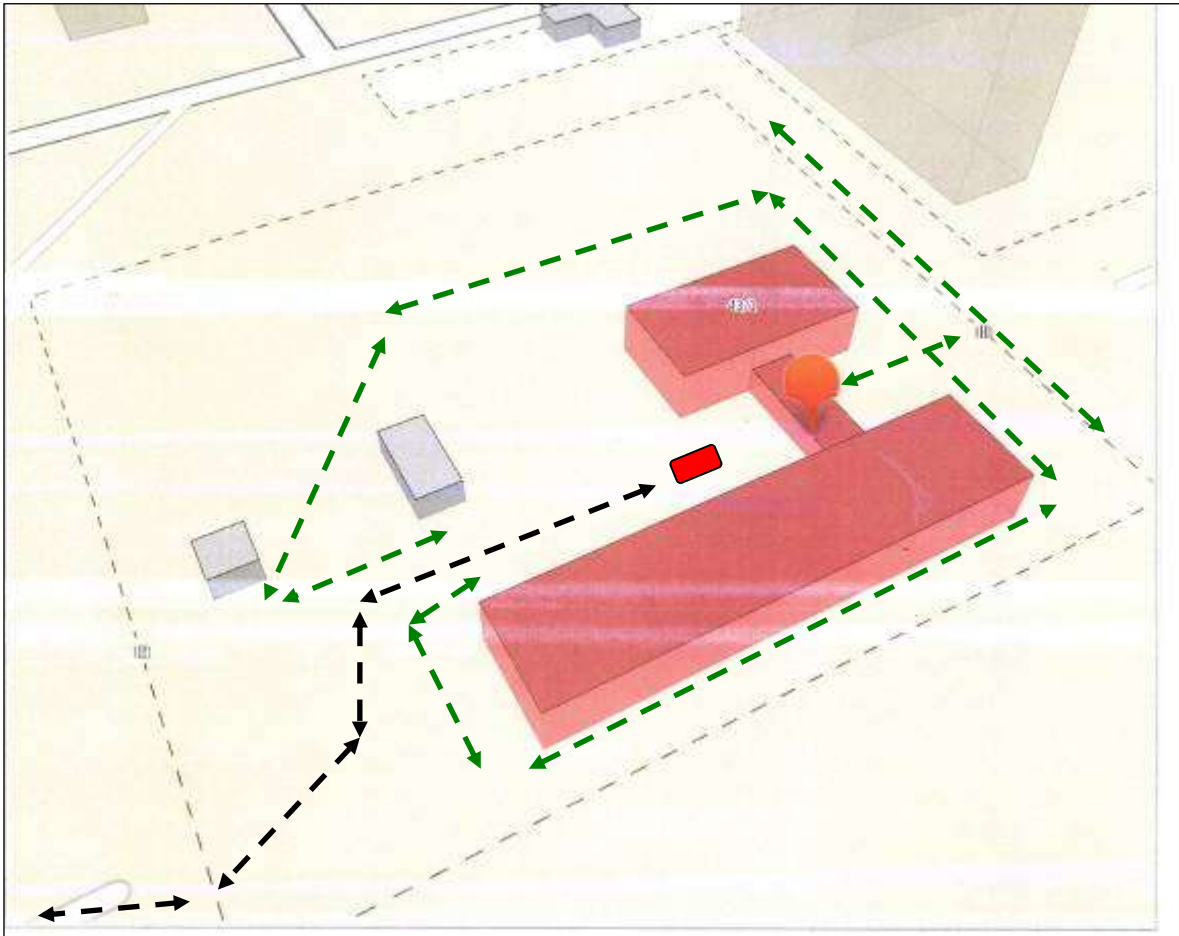
 - пешеходный переход

 - светофорный объект




 - автобусная остановка

 - ограничение скорости

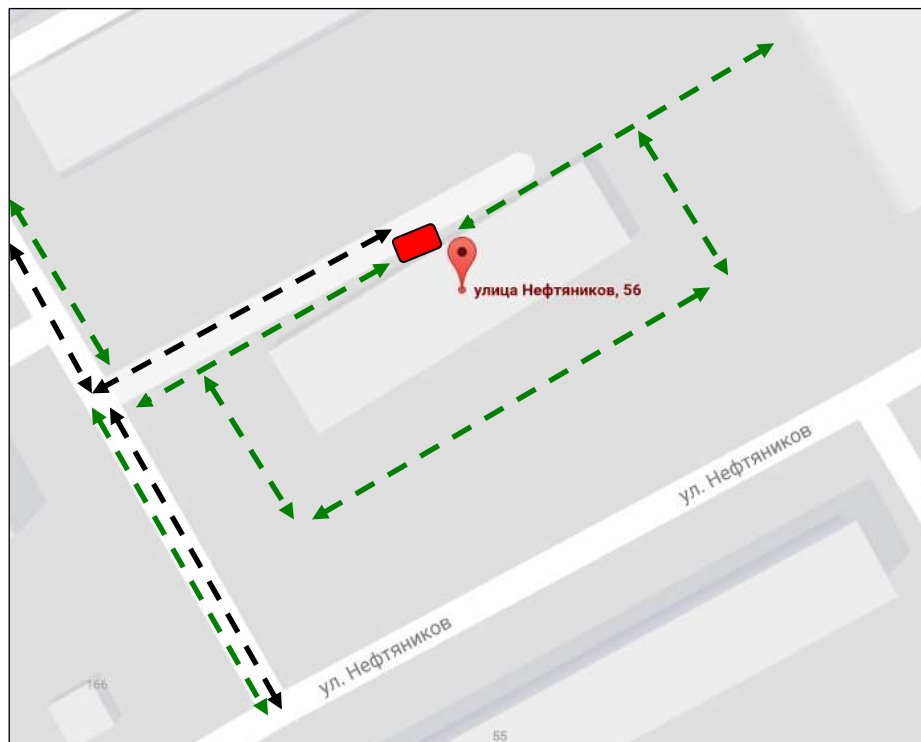
П.Ш.1. Пути движения транспортных средств к местам разгрузки/погрузки и рекомендуемые безопасные пути передвижения детей по территории образовательного учреждения по адресу: ул. Космонавта Беляева, 43/2




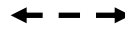

**Условные обозначения:**

-  - пути движения детей по территории ОУ
-  - пути движения транспорта по территории ОУ
-  - место разгрузки

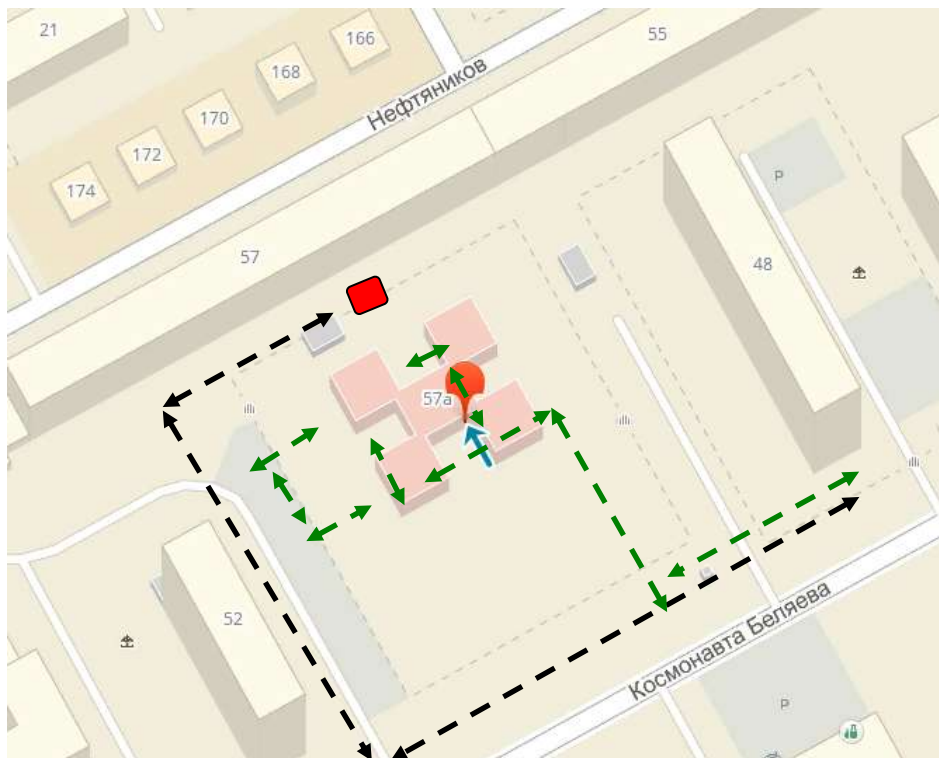
П.Ш.П. Пути движения транспортных средств к местам разгрузки/погрузки и рекомендуемые безопасные пути передвижения детей по территории образовательного учреждения по адресу: **ул. Нефтяников, 56**






**Условные обозначения:**

-  - пути движения детей по территории ОУ
-  - пути движения транспорта по территории ОУ
-  - место разгрузки

П.Ш.Ш. Пути движения транспортных средств к местам разгрузки/погрузки и рекомендуемые безопасные пути передвижения детей по территории образовательного учреждения по адресу: **ул. Нефтяников, 57 А**



**Условные обозначения:**

-  - пути движения детей по территории ОУ
-  - пути движения транспорта по территории ОУ
-  - место разгрузки

III. Приложения.

III.1. Оформление стендов по адресу: ул. Космонавта Беляева, 43/2





Ш.П. Оформление стенда по адресу: ул. Нефтяников, 56

# СХЕМА БЕЗОПАСНОГО МАРШРУТА



Ш.Ш. Оформление стенда по адресу: ул. Нефтяников, 57 А

# СХЕМА БЕЗОПАСНОГО МАРШРУТА

